




## Les temps des forges

L'Avesnois révèle plus que jamais un patrimoine historiquement beau autour d'une nature luxuriante. En témoigne Anor, une ville presque île, en raison de sa situation au cœur de la Haute vallée de l'Oise, particulièrement riche en étangs. La Lobiette, Milourd, la Galoperie ou la Neuve Forge, des noms explicites qui renvoient



La Neuve Forge, Anor.



L'Oise à Anor.



Étang du Milourd.

XIX<sup>e</sup> siècle, les sites de la Galoperie, de la Neuve-Forge et de la Lobiette. Mais les guerres aux épisodes rocambolesques et les révolutions industrielles ont eu raison de cette activité. Il ne reste aujourd'hui que les étangs, les vestiges et une multitude de légendes et d'anecdotes qu'il ne tient qu'à vous, randonneurs, de découvrir ou d'imaginer...

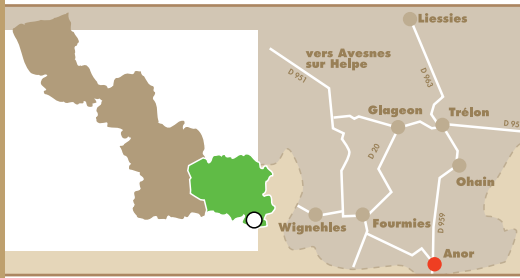
à l'histoire industrielle du pays. Ces réservoirs d'eau furent creusés aux XV<sup>e</sup> et XVI<sup>e</sup> siècles pour dynamiser, par la force hydraulique, les forges locales. Des minerais, de l'eau, du bois, tout était réuni pour faire prospérer l'industrie métallurgique. Les moines furent les premiers à créer des moulins et des plans d'eau pour battre le fer. Au XVI<sup>e</sup> siècle, après autorisations royales, de nouvelles forges furent établies à Anor. Au total, 14 forges occupaient 2 000 ouvriers. Une dynastie de « maîtres de forge », les Despret, exploita jusqu'au



Ferme à Anor.

# à VTT dans le NORD

## Avesnois



Les informations mentionnées couvrent un périmètre de 10km.

### Activités et curiosités

**Anor** : Découverte des forges disparues sur RDV (03.27.59.50.97).

**Fourmies** : Ecomusée du Textile et de la Vie Sociale (03.27.60.66.11).

**Ohain** : Verger biologique (03.27.60.22.19).

**Parc Départemental du Valljoly (Eppe-Sauvage)** : Destination nature : site touristique et de randonnées (03.27.61.83.76).

**Trélon** : Atelier-Musée départemental du verre en saison (03.27.59.71.02), Centre de Loisirs « Le Bol Vert » (03.27.60.84.84)

**Wallers-Trélon** : Ecomusée de l'Avesnois - maison de la Fagne (03.27.60.66.11), circuit découverte de la pierre bleue au cœur du village.

### Manifestations annuelles

**Anor** : « La Forêt Enchantée » en août (03.27.60.11.18).

**Fourmies** : Grand Prix cycliste professionnel en sept (03.27.59.69.81), Fête du Textile en sept (03.27.60.66.11).

**Parc Départemental du Valljoly** : fête de l'été le 14 juillet, « Joly Jazz » festival de jazz en Avesnois

en juillet (03.27.61.83.76)

**Trélon** : Fête de la St Pansard en mars (03.27.57.08.18), Fête de la St Laurent fin août (03.27.59.71.02 ou 03.27.60.66.11).

**Wallers-Trélon** : Fête de la Pierre en mai (03.27.59.70.17).

**Wignehies** : Fête du Printemps en mai (03.27.60.09.47).

**Avesnois** : La chouette nuit en mars, nuit européenne de la Chauve-souris en août, « Kiosques en fête » en juin (03.27.77.51.60), Portes ouvertes chez les producteurs fermiers en juillet (03.27.77.39.07)

**Parc naturel régional de l'Avesnois** : Sorties guidées gratuites « Découverte nature et culture en Avesnois » Maison du Parc à Maroilles : espace de découverte, Point Environnement Conseil, vitrine du terroir (03.27.77.51.60)

« **RDV Nature** » : Découvrez la faune et la flore du département grâce aux sorties guidées gratuites du Conseil Général du Nord (brochure disponible au 03.20.57.59.59).

### Renseignements

**Office de Tourisme de Fourmies** : 03.27.59.69.97

**Office de Tourisme du Pays de Trélon** :

03.27.57.08.18

### Renseignements complémentaires

Comité Départemental du Tourisme

6, rue Gauthier de Châtillon - BP 1232 - 59013 LILLE Cedex 03.20.57.59.59

Retrouvez toute l'information touristique sur le site du CDT :

[www.cdt-nord.fr](http://www.cdt-nord.fr) où cette fiche de randonnée est également consultable et téléchargeable gratuitement.



# à VTT dans le NORD

## Avesnois



### N° 19

## Circuit des Galopins

### Anor

**A : 10 km - B : 9,5 km**

**A + B : 14,5 km**

**A : 1 h 00 - B : 1 h 00**

**A + B : 1 h 30**

Les circuits VTT du Nord pour la famille et les sportifs



Étang du Milourd.



Randonnée VTT

**Circuit des Galopins** : voir distances ci-dessus



Durée : voir ci-dessus



Départ : Anor, parc Despret, centre-ville



Balisage jaune



Carte IGN : 2808 Ouest et 2808 Est

### L'avis du randonneur :

Parcours VTT, accessible à tous, toute l'année.

Il présentera cependant des difficultés en période de pluie (passages boueux).

Le long de cette promenade familiale, l'eau est omniprésente (étangs, rivières, cascades) et les sentiers forestiers nombreux.

Le circuit offre trois longueurs différentes : 9,5, 10 ou 14,5 km.

Deux départs sont possibles depuis Anor ou l'étang de Milourd.

Chapelle, Anor.




# Circuit des Galopins (distances et temps : voir volet 1)

Départ : Anor, parc Despret, centre-ville.

## Suivez le guide !

Des flèches, des bornes de jalonnement ou des marques de peinture sont disposées le long du circuit.



Continuité d'itinéraire



Changement de direction

Echelle :



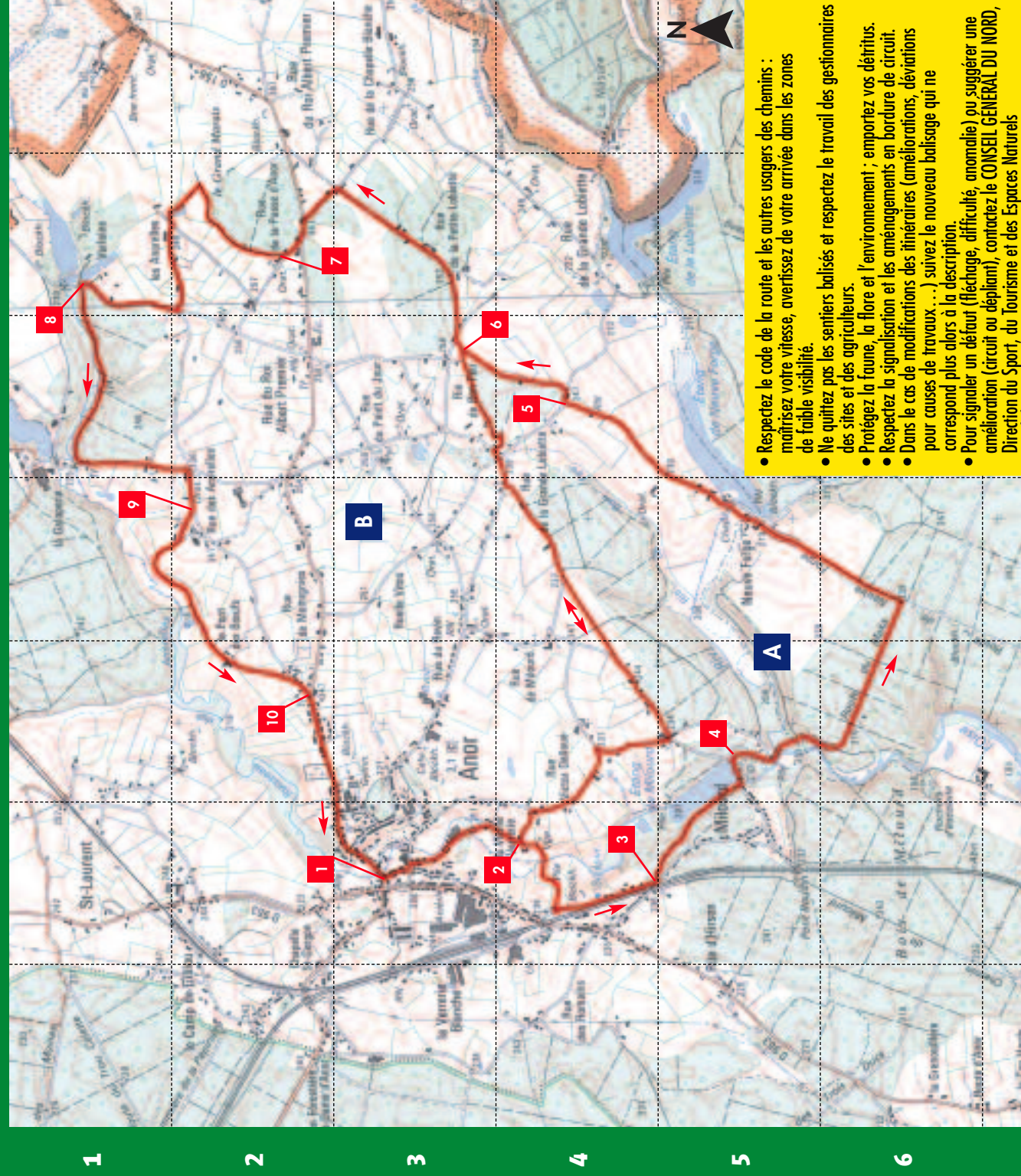
## Grand Circuit 14,5 km (A + B)

- Quittez le parc Despret, suivez la rue du Petit Canton, tournez à gauche au croisement suivant puis tout de suite à droite sur la rue de la Papeterie. Vous atteignez le site de la Vieille Verrière.
- Entrez dans le sentier de la Vieille Verrière qui descend entre les haies et franchit la rivière – l'eau d'Anor – sur une passerelle – prudence. A l'extrémité du sentier, empruntez à gauche la route le long de la voie ferrée, pendant 500 m.
- Bifurquez à gauche dans le bois et descendez jusqu'à l'étang de Milourd. Suivez à gauche la route – ancienne digue – macadamisée.

- Prenez deux fois à droite et longez l'Oise. Continuez ensuite sur la route forestière du Maka et traversez ainsi la forêt privée d'Hirson. **Ne quittez pas le chemin.** Au bout tournez à gauche et montez le chemin de la Neuve Forge – sur la droite, notez l'étang du même nom. Poursuivez le long de la route macadamisée.
- Virez à droite puis immédiatement à gauche.
- Continuez le long de la route de la Petite Labiette puis prenez à droite à l'inter-section suivante. 900 m plus loin, tournez à gauche puis de nouveau à gauche. Empruntez enfin à droite la rue de la Passe d'Anor.

- Suivez à droite le chemin de la Taille Colin. Au bout de l'allée, ne pénétrez pas dans le bois (de la Taille Colin) mais tournez à gauche sur le chemin herbeux. Coupez la route et longez la rue des Anorelles, puis tournez à droite sur la rue de Beauwelz.
- Bifurquez à gauche dans le bois et suivez le sentier dominant et longez le ruisseau des Anorelles. De nouveau sur la route, allez tout droit jusqu'au croisement et tournez à droite.
- Continuez à droite sur le chemin du Pont des Bœufs. A l'extrémité, prenez à droite.
- Descendez à droite et rejoignez le centre-ville.

A B C D E F G



• Respectez le code de la route et les autres usagers des chemins : maîtrisez votre vitesse, avertissez de votre arrivée dans les zones de faible visibilité.

• Ne quittez pas les sentiers balisés et respectez le travail des gestionnaires des sites et des agriculteurs.

• Protégez la faune, la flore et l'environnement ; emportez vos déchets.

• Respectez la signalisation et les aménagements en bordure de circuit.

• Dans le cas de modifications des itinéraires (améliorations, déviations pour causes de travaux ...) suivez le nouveau balisage qui ne correspond plus alors à la description.

• Pour signaler un défaut (fléchage, difficulté, anomalie) ou suggérer une amélioration (circuit ou dépliant), contactez le CONSEIL GÉNÉRAL DU NORD, Direction du Sport, du Tourisme et des Espaces Naturels

Hôtel du Département - 59047 LILLE CEDEX (03.20.63.53.89)